

Orientační schéma:

P6303


P6311  
SO 102P6322  
SO 103



Razítko oprávněné osoby:

Podpis:

Datum:

Revize:	Datum:	Popis:	Kontroloval:
01	06/2021	Zpracování připomínek	Ing. Emil Špaček

Stavebník/Investor:	<b>Správa železnic, státní organizace</b>	
Adresa:	Dlážděná 1003/7, 110 00 Praha 1	
Zástupce investora:	Stavební správa západ	
Adresa:	Sokolovská 1955/278, 190 00, Praha 9	

Zhotovitel stavby:	<b>SAGASTA s.r.o.</b>			
Adresa:	Novodvorská 1010/14, 142 00, Praha 4 - Lhotka			
Kontakt:	T: +420 261 344 100 E: info@sagasta.cz			
Zhotovitel objektu:	<b>SAGASTA s.r.o.</b>			
Adresa:	Novodvorská 1010/14, 142 00, Praha 4 - Lhotka			
Kontakt:	T: +420 261 344 100 E: info@sagasta.cz			
Hlavní projektant (HIP):	Specialista:	Odpovědný projektant:	Zpracovatel:	
Ing. Emil Špaček	-	Ing. Emil Špaček	Bc. Pavel Pechač	

Název stavby/akce:	<b>Zvýšení bezpečnosti na přejezdu P6322 v km 20,180 trati Tábor - Bechyně</b>			Označení (S-kód):
				Označení zhotovitele: 120138
Název části:	Inženýrské objekty			Označení části: <b>D.2.1</b>
Název objektu:	<b>Železniční přejezd P6322</b>			Označení objektu/komplexu: <b>SO 303</b>
Název přílohy:	-			Číslo přílohy: -
Název dílčí části přílohy:	-			Paré:
Kraj:	Katastrální území			
Jihočeský	Bežerovice [758833]			
Stupeň dokumentace:	Datum zpracování:	Formáty:	Měřítko:	
DUSP (PDPS)	30.4.2021	-	-	

S-kód:	Stupeň dokumentace:	Část:	Objekt:	Podobjekt:	Příloha:	Revize:
1 2 3 4 5 6 7 8 9 10 11 12 13 14 15 16 17 18 19 20 21 22 23 24 25 26 27 28 29 30 31 32 33 34 35 36 37 38 39 40 41 42 43						

DOKUMENTACI LZE UŽÍVAT POUZE VE SMYSLU PŘÍSLUŠNÉ SMLOUVY O DÍLO. VÝKRES, ČI JEHO ČÁST, MŮŽE BÝT KOPÍROVÁN NEBO JINÝM ZPŮSOBEM ROZŠÍŘOVÁN POUZE PO PŘEDCHOZÍM SOUHLASU SAGASTA, s.r.o.